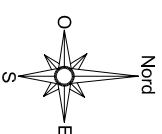


Lotissement "Les Hauts de Rostomic"

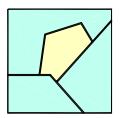
LOT n°21 Section E n°833

SURFACE REELLE : 812 m²
 Contenance cadastrale : 8a12ca

Plan de situation - Echelle : 1/5000

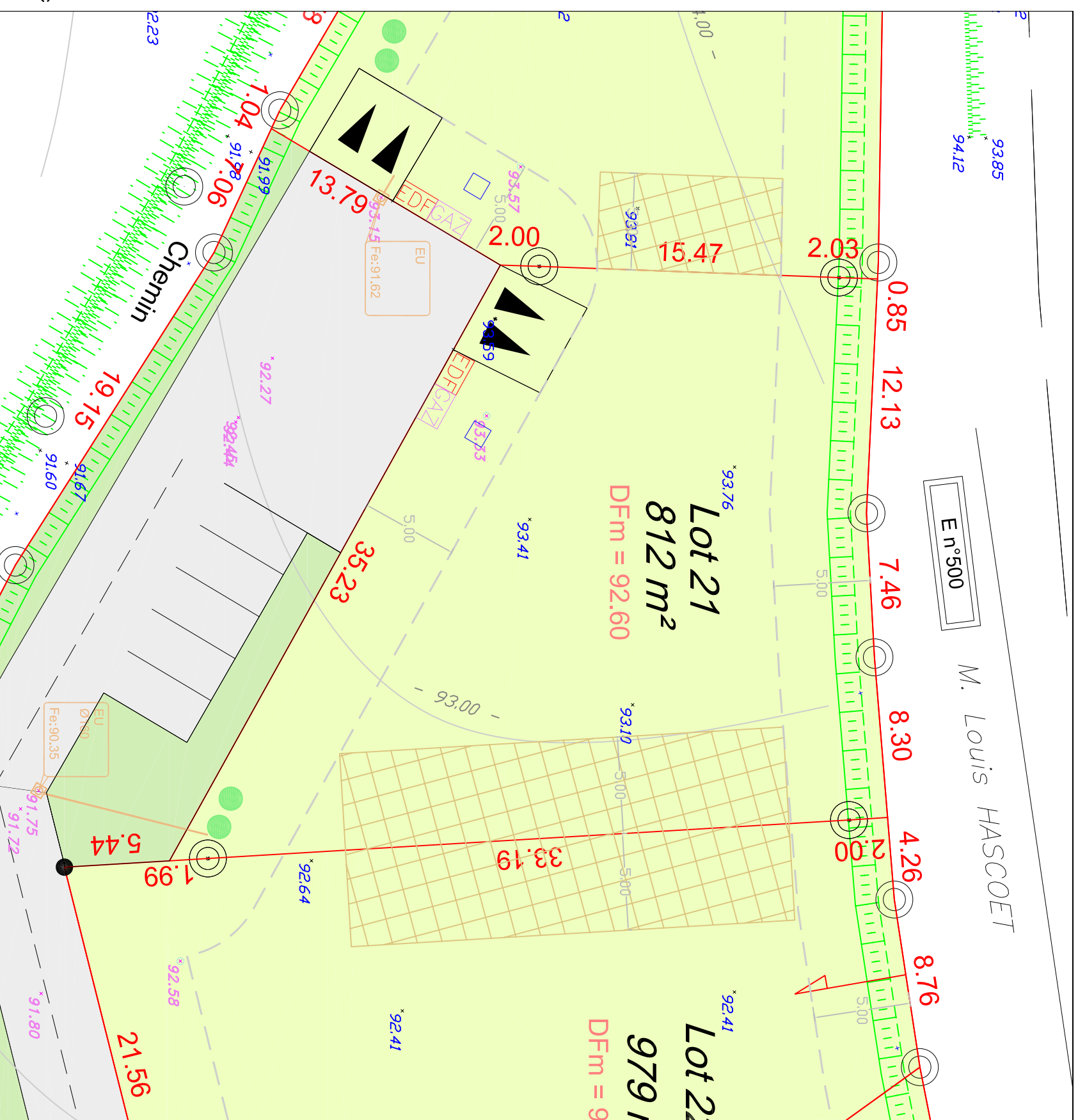


- Ancienne borne
- Nouvelle borne O.G.E.
- Tige béton
- Piquet bois
- Cote de niveau du terrain naturel avant travaux
- Cote de niveau de la voirie provisoire
- Courbes de niveaux
- Cote périmétrique.
- Talus existant
- Entrée de lot ouverte sur le domaine public
- Zone constructible
- Zone d'implantation des annexes



CABINET ROUX JANKOWSKI
 TOPOGRAPHIE - FONCIER - URBANISME - EXPERTISES - DAO
 10, quai Carnot - 29150 CHATEAULIN
 TEL: 02 98 86 34 46 - FAX : 02 98 86 51 81

GEOMETRES-EXPERTS ASSOCIES



NOTA : Le nivellement est rattaché au N.G.F.

- Coffret EDF
 - Coffret AEP
 - Citerne France Télécom
 - Branchement EU
 - Coffret Gaz
 - Puits d'infiltration à la charge de l'acquéreur (Diamètre 1.20 m, Profondeur 3.5 m)
- (Les positions des coffrets, branchements et citernes sont mentionnées à titre indicatif.
 Les acquéreurs des lots devront vérifier leurs implantations et leurs profondeurs de raccordement.)

ECHELLE : 1/250

Dressé le 28/10/08
 Dossier n° CH 1968